




















Legende


punkthafte DAV-Anlagen

-  Brücke
-  Durchlass
-  Einleitungsstelle
-  Geschiebe-/Sandfang
-  Kontrollschacht
-  Messstelle
-  Sohlenbauwerk
-  Stauanlage
-  Überfahrt
-  Überleitung
-  Rechen
-  Anlage untergeordneter Bedeutung ³

linienhafte DAV-Anlagen

-  Rohrleitung ohne Gewässereigenschaft
-  Gewässer
-  Verrohrung
-  Seedurchfluss
-  nicht erfasste Linie ¹
-  Hilfslinie ²
-  Anlage untergeordneter Bedeutung ³

Wasser- und Bodenverbände

-  Wasser- und Bodenverbände

Erläuterungen zur Kartendarstellung

Schönhagener Umflutgraben / VI

1+128

0+200

D 0,30 / Q 1,50

D 0,30

Gewässername/-nummer bzw. Deichname/-nummer

Stationsangaben

Kilometrierung

Rohr-Durchmesser(in m)/Querschnitt(in m²) an Punktbauwerken

Rohr-Durchmesser(in m) an Linienbauwerken

Anmerkung: Nebengewässer, die in größere Gewässer benachbarter WBV oder Gebiete anderer Träger der Gewässerunterhaltungspflicht einmünden, werden durch die Verbandsgrenzen aus technischen Gründen in „Schläuche“ eingefasst. Der Nebengewässer-Abschnitt vom Ufer (oder auch MW-Linie) bis zur Einmündung in die (Haupt-)Gewässerachse wird dann i.d.R. negativ stationiert und die das Ufer (oder auch MW-Linie) bzw. die Verbandsgrenze markierende Station 0+000 zeigt den Beginn der Unterhaltungspflicht an.

1) Die Bearbeitung des Punktes/der Linie ist noch nicht erfolgt und sollte vor Ausgabe des Anlagenverzeichnisses zur Vorlage bei den Genehmigungsbehörden nachgeholt werden.

2) Linien, die für die Gewässerdurchgängigkeit (Topologie) im Bereich flächiger Fließgewässer zwischen Ufer und Mittelachse erforderlich sind.

3) Anlage (Gewässer) hat wasserwirtschaftlich untergeordnete Bedeutung entsprechend §40 Abs. 2 LWG, definiert u.a. durch EZG < 20 ha, geringe Bedeutung für die Vorflut, überwiegende Entwässerung von Verkehrsflächen oder ausschließliche Ableitung von Abwasser.

Bearbeitung: Torresin und Partner
Unterhaltungspflichtiger: Osterau

Stand: 26.03.2013